

Schulhaus Uezwil








Massstab 1:1000
Stand Februar 2023

OCAD
the smart software
for cartography 

SCOOOL!
ein OL Schulprojekt



Legende

-  befestigter Platz
-  Kunststoffbelag
-  Wiese, Rasen
-  Sand / Kies
-  Rauhes offenes Gebiet
-  Rabatte
-  Gebüsch
-  Hecke
-  Baum, Busch
-  Gebäude
-  Überdachung
-  Treppe
-  Verbotenes Gebiet
-  Strassenlampe
-  Scheinwerfer
-  Spielgerät
-  Tisch
-  Sitzbank
-  Zaun
-  Hohe Mauer
-  Niedrige Mauer
-  Bach
-  Hydrant

Informationen über
Orientierungslauf
in der Schule bei
Valentin Brunner, Zufikon
valy.brunner@hispeed.ch
Tel. 056 633 70 80
www.bussola-ok.ch
www.scool.ch

Kartografie: Peter Eglin
Kopieren erwünscht!
Grundlagen: Daten der amtlichen
Vermessung des Kantons Aargau



1	2	3	4	5	6	7	8	9	10
---	---	---	---	---	---	---	---	---	----