

# Schulhaus Junkholz Wohlen



























Massstab 1:1500  
Aequidistanz 2m

bussola ok

**OCAD**  
the smart software  
for cartography

## Legende

-  befestigter Platz
-  Kunststoffbelag
-  Wiese, Rasen
-  Sand / Holzschnitzel
-  Rauhes offenes Gebiet
-  Wald
-  Gebüsch
-  Hecke
-  Baum, Busch
-  Gebäude
-  Überdachung, Pfeiler
-  Treppe
-  Verbotenes Gebiet
-  Eisenbahn
-  Strassenlampe
-  Scheinwerfer
-  Spielgerät
-  Tisch
-  Sitzbank
-  Zaun
-  Mauer
-  Stein
-  Bach
-  Hydrant



Informationen über  
Orientierungslauf  
in der Schule bei  
Valentin Brunner, Zufikon  
valy.brunner@hisppeed.ch  
Tel. 056 633 70 80  
www.bussola-ok.ch  
www.scool.ch

Kartografie: Peter Eglin  
Stand: Februar 2023  
Kopieren erwünscht!  
Grundlagen: Daten der amtlichen  
Vermessung des Kantons Aargau

100 m



100 m



Name	
Vorname	
Klasse	
Zielzeit	
Startzeit	
Laufzeit	

1

2

3

4

5

6

7

8

9

10